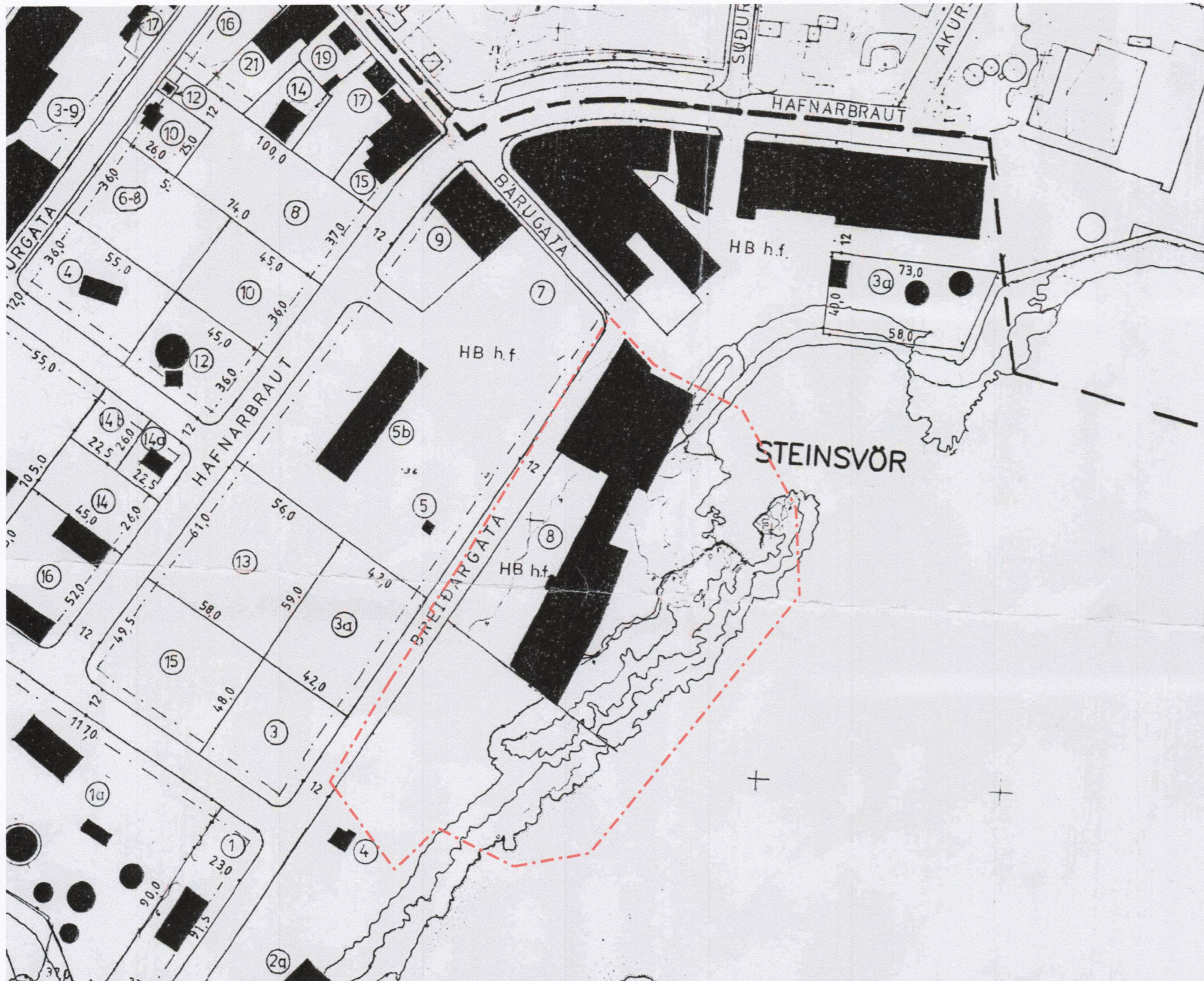


# DEILISKIPULAG BREIÐARSVÆÐIS

## DEILISKIPULAG BREIÐARGATA 8, 8A og 8B



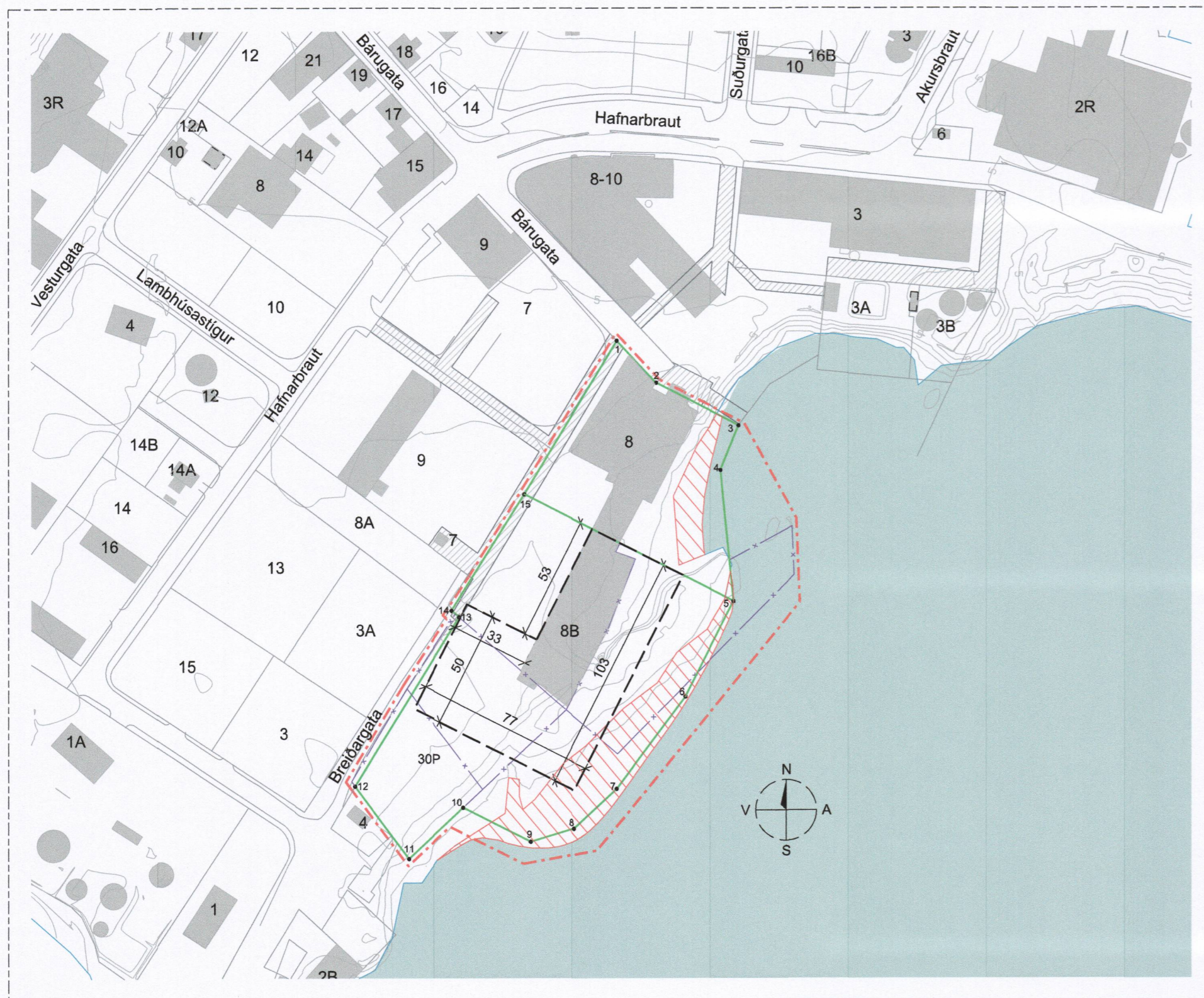
### HLUTI HEILDARDEILISKIPULAGS - 1:2000

Sbr. teikningu nr. 001, dags: 14.01.98, útgáfa 4  
Samþykkt í bæjarstjórn Akraness, dags: 13.01.1998  
Afmörkun skipulagssvæðis hefur verið bætt inn á uppráttinn



### GILDANDI DEILISKIPULAG - 1:2000

Sbr. teikningu nr. S110, dags: 18.2.2004  
Samþykkt í bæjarstjórn Akraness, dags: 25.11.2003  
Afmörkun skipulagssvæðis hefur verið bætt inn á uppráttinn



### BREYTTUR HLUTI DEILISKIPULAGS - 1:2000

#### BREIÐARGATA 8 og 8B

#### Samantekt byggingarmagns skipulagssvæðis fyrir breytingu og eftir breytingu

Landnúmer	Heimilisfang lóðar	Núverandi			Breytingar og nýir skilmálar					
		Lóðnúmer samkvæmt gildandi deiliskipulagi	Núverandi lóðarstærð [m <sup>2</sup> ]	Mannvirki (Birt stærð) [m <sup>2</sup> ]	Ný lóðarstærð [m <sup>2</sup> ]	Hámarks byggingarmagn	Hámarks nýtingarhættill	Hámarks hæð bygginga á reik (frá gólfkóta aðkomuþæðar)	Hámarks hæð búnaðar á þaki, á reik (frá gólfkóta aðkomuþæðar)	
197239	Breiðargata 8B	8B	3.918	1.672	0,43	13.736	6.868	0,50	12	13
132352	Breiðargata 8A	8A	4.342			1.813				
132345	Breiðargata 8	8	9.355	2.703	0,29	5.420				
132354	Breiðargata 2	2	2.074			0				

Ath að lóðin Breiðargata 2 mælist samkvæmt lóðargrunni 2052m2 en ekki 2074m2 ens og skráð er í fasteignaskrá.  
Ath að lóðin Breiðargata 8A mælist samkvæmt lóðargrunni 4315m2 en ekki 4342m2 eins og skráð er í fasteignaskrá.  
Ný lóðarstærð Breiðargatu 8B er samkvæmt hnitsettum lóðargrunni

Hnitakta lóða skipulagssvæðis	
PKT. Austur-hnit	Norður-hnit
1	X=350577.0780 Y=427055.9640
2	X=350594.0260 Y=427038.0160
3	X=350629.3440 Y=427019.8710
4	X=350621.6460 Y=427000.7820
5	X=350627.2221 Y=426944.6932
6	X=350606.5635 Y=426904.0383
7	X=350577.0909 Y=426864.7092
8	X=350558.8807 Y=426847.6829
9	X=350540.1883 Y=426842.0841
10	X=350511.3367 Y=426856.7449
11	X=350487.9480 Y=426834.5847
12	X=350464.8375 Y=426865.7901
13	X=350509.4793 Y=426937.9660
14	X=350506.2646 Y=426940.7262
15	X=350537.4250 Y=426990.4610

# DEILISKIPULAGSBREYTING 2016

### GREINARGERÐ

#### SKIPULAGSSTADA

Samkvæmt aðalskipulagi Akraness 2005-2017 er skipulagssvæðið skilgreint sem hafnarsvæði H1 og athafnasvæði A1. Um svæði H1 segir í greinargerð aðalskipulags að þar skuli vera fjölbreytt hafnarstarfsemi, fiskvinnsla, þjónusta og önnur hafnsæki starfsemi. Á hafnarsvæði H2 er gert ráð fyrir landfyllingum. Deiliskipulag hefur verið unnið fyrir hluta hafnarssvæðisins. Um svæði A1 segir í greinargerð aðalskipulags að svæðið skuli nýtt fyrir hafnsæki starfsemi, sjávarútveg, fiskiðnað og annan iðnað.

Nýtingahlutfall svæða H1, H2 og A1 er 0,5 samkvæmt gildandi aðalskipulagi. Þar er gert ráð fyrir miklum landfyllingum á hafnarssvæðinu, svo nefndi Skrafatagahöfn, svæði H2. Deiliskipulagsbreytingin er í samræmi við nýtingarkvæði aðalskipulagsins og eru fyrirhugaðar landfyllingar í hluti landfyllingar samkvæmt gildandi aðalskipulagi og vel innan þeirra marka sem liggja fyrir í drögum að endurskoðuðu aðalskipulagi (Jan. 2016). Þá geta þær staðö algjöra sjáftætt óháð því hvort ráðist verður í frekari fyllingar.

Í gildi er deiliskipulagsuppráttur ásamt skilmálum af Breiðarsvæði sem afmarkast af línu sem dregin er úr Lambhússundi eftir Bakkatúni, Vesturgötu, Bárugötu, Hafnarbraut og þaðan til sjávar um suð-austur horn lóðarinnar nr. 3a við Hafnarbraut. Stærð svæðisins er um 16 ha og segir í skilmálum að hámarksnýtingarhlutfall svæðisins skuli vera 0,5. Auk þessa heildaruppráttur hafa verið samþykktar nokkrar breytingar á deiliskipulaginu þar sem afmörkuð minni hlutum innan heildarsvæðisins er breytt.

#### INNTAK DEILISKIPULAGSBREYTINGARINNAR

HB Grandi hf. formar að sameina og stækka starfsemi fiskþurrkunar félagsins við Breiðargötu.

Sjá skýringarmyndir 1-3 á meðfylgjandi skýringarupprætti.

Vegna þessara áforma er skilgreindur byggingarreitur fyrir fyrirhugaða vöðbyggingu við núverandi húsnæði. Þessi byggingarreitur lendir á fjórum lóðum samkvæmt núgildandi skipulagi, Breiðargötu 2, 8, 8A og 8B. Lóðin 8A er í tveim hlutum sitt hvoru megin Breiðargötu. Hlutunum norðvestan við Breiðargötu er ekkert beitt enda utan afmarkaðs skipulagssvæðis. Lóðunum fjórum er breytt í tvær lóðir, Breiðargötu 8 og 8B. Hluti Breiðargötu 8 og öll lóðin Breiðargata 2 og sá hluti Breiðargötu 8A suðaustan megin Breiðargötu sameinast Breiðargötu 8B. Ytri mörkun lóðanna er jafnframt breytt.

Sérstök umhverfisskýrsla, „Umhverfisskýrsla fyrir deiliskipulag Breiðarsvæðis á Akranesi 10.02.2017“ er hluti deiliskipulagsgöllu. Þar er nánar gert grein fyrir umhverfisáhrifum tillögunnar, einkunn starfsemi fiskþurrkuninnar sem fyrirhuguð er á lóðinni. Vegna nánari umhverfisáhrif starfseminar vísat til umhverfisskýrslunnar.

Tillagan gerir ráð fyrir að bætt verði í grótvannargarð sunnan og suðaustan fyrirhugaðs byggingarsvæðis og landfylling gerð m.a. til að verja bygginguna fyrir ágangi sjávar. Landfylling verður um 0,35 ha og er í samræmi við gildandi aðalskipulag. Ekki þarf að meta umhverfisáhrif fyllingarinnar og sjónvannargarðanna þar sem þær eru langt undir þeim mörkun sem meta skal skv. lögum um mat á umhverfisáhrifum framkvæmda.

Óheimilt er að veita byggingarleyfi fyrir áfanga 1 nema að undanganginni rannsókn á skráðum minjum innan lóðarmark áfanga 1, sjá Adolf Friðriksson & Gylfi Helgason 2016. Deiliskráning fortleifa á Sýrupartí á Akranesi. Formleifastofnun Íslands, og skýringarupprætti-innmæling fortleifa. Niðurstöður þeirra rannsókna þarf að bera undir Minjastofnun Íslands áður en byggingarleyfi er veitt!

Óheimilt er að veita byggingarleyfi fyrir áfanga 2 nema tekið hafi að tryggja viðunandi grenndarhrif áfanga 1 í samræmi við umfjöllun þar um í meðfylgjandi umhverfisskýrslu og sýnt fram á með fullnægjandi hætti að grenndarhrif, einkunn vegna lykta, versni ekki við byggingu áfanga 2.

Áður en veitt verður byggingarleyfi fyrir framkvæmdum á svæðinu þarf að liggja fyrir að gengið verði frá fræðennisli með fullnægjandi hætti sbr. umfjöllun þar um í lóð 10. í kafla 7.1 í umhverfisskýrslu eða á annan þann hátt sem Heilbrigðisráði Vesturlands telur fullnægjandi.

Fyllingar falla undir lóð 10.23 í 2. viðauka laga nr. 106/2000 um mat á umhverfisáhrifum.

Breiðargata 8 er samkvæmt samþykktu deiliskipulagsbreytingu með lóðarnúmerið Breiðargata 10. Í breytingartillögu er haldið í upprunalegt lóðarnúmer eða Breiðargata 8, enda er það í samræmi við fasteignaskrá.

Vanda skal til hönnunar bygginga á svæðinu, ma. með því að í umfangi þeirra og ásynd verði leitast við að brjóta þær upp í mælikvarða og efnisnotkun. Mikilvægt er að hönnun bygginga taki mið af staðsetningu og að byggingar verði þjálfprýð, hvort heldur sem er séð frá landi eða sjó.

#### STÆRÐ OG KVADIR Á LÓÐUM:

Lóðir eru hnitsettar á skipulagsupprætti. Á lóðablöðum munu þó koma fram nákvæmar stærðir og mælingar lóða og byggingarreita, hæðarlega eftir því sem við á, ásamt kóðum vegna skilríkja og laga. Áskilin er réttur til að breyta lóðarmörkunum litiðlítt á útfærnum lóðarblöðum þ.m.t. hnitsetningu.

#### BREYTINGAR Á SKIPULAGI OG SKILMÁLUM, SAMANTEKT

Gerð er grein fyrir breyttum og nýjum skilmálum hér að neðan. Að öðru leyti gilda áður samþykktir skilmálar fyrir svæðið, sem samþykktir voru í bæjarstjórn Akraness, dags: 13.01.1998, með síðari breytingum.

Vegna breytinga á lóðunum Breiðargötu 8 og 8B til suðaustan er gert ráð fyrir landfyllingum og sjónvannargarði. Fylling þessi er innan marka fyrirhugaðrar landfyllingar í aðalskipulagi. Áætlað flatarmál landfyllingar er ca. 3500 m<sup>2</sup>. Sjá skýringarmynd 5.

Í gildandi skilmálum fyrir svæðið gr. 9 segir að bilastæði á hverri lóð skulu vera þannig að eitt stæði sé fyrir hverja 50 m<sup>2</sup> í lóðarhóð. Ekki er þófr á þeim fjóða bilastæða sem eldri skilmálar gera ráð fyrir. Fjöldi starfsmanna verður að hámarki 30 og óráunhaft er að áætla að hver og einn starfsmáður komi til vinnu einn í bil. 30 stæðu duga því vel til að þjónusta starfseminna, bæði starfsmenn og gesti.

#### BREYTINGAR Á SKIPULAGSUPPRÆTTI

- Breytingar á lóðarmörkunum:
  - Lóðarmörkun Breiðargötu 8 breytt þannig að hún minnkar í austri og suðurhluti sameinast Breiðargötu 8B
  - Ný stærð lóðar Breiðargötu 8 verður 5.420 m<sup>2</sup>, en var 9.355m<sup>2</sup>.
  - Hluti Breiðargötu 8A sem er suðaustan megin Breiðargötu er sameinaður Breiðargötu 8B.
  - Ný stærð Breiðargötu 8A verður 1.813 m<sup>2</sup>.
  - Lóðin Breiðargata 2 lögð niður og sameinuð Breiðargötu 8B og verður því ekki lengur til.
  - Lóðarmörkun Breiðargötu 8B breytt þannig að hún stækkar til suðurs og austurs.
  - Ný stærð lóðar Breiðargötu 8B verður 13.736 m<sup>2</sup>, en var 3.918m<sup>2</sup>.
  - Alls stækka lóðirnar á svæðinu um 1.307 m<sup>2</sup>.
- Byggingarreitur á Breiðargötu 8B er stækkaður.
- Sýnd er landfylling og sjónvannargarður á austurjaðri svæðisins.
- Tákn um bilastæðafjölda á lóð 8B.
- Breytt framsetning, sjá skýringar.

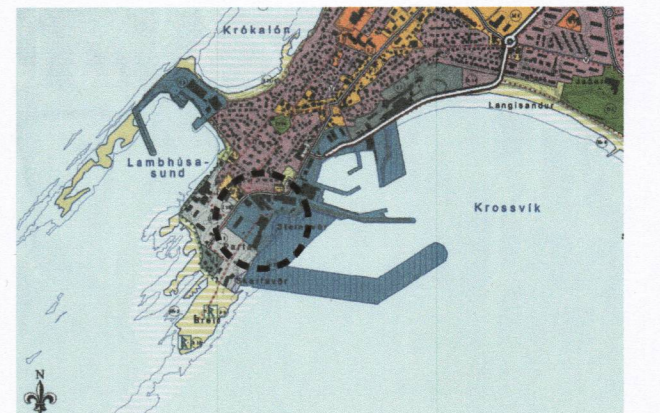
#### BREYTINGAR Á GREINARGERÐ/SKILMÁLUM

##### Breiðargata 8B, sérákvæði

- Hámarks hæð bygginga: 12m miðað við gólfkóta aðkomuþæðar. Hámarks hæða búnaðar á þaki er 13 m frá gólfkóta aðal hæðar.
- Hámarks byggingarmagn: 6868 m<sup>3</sup>
- Bilastæði fyrir Breiðargötu 8B skulu vera 30.

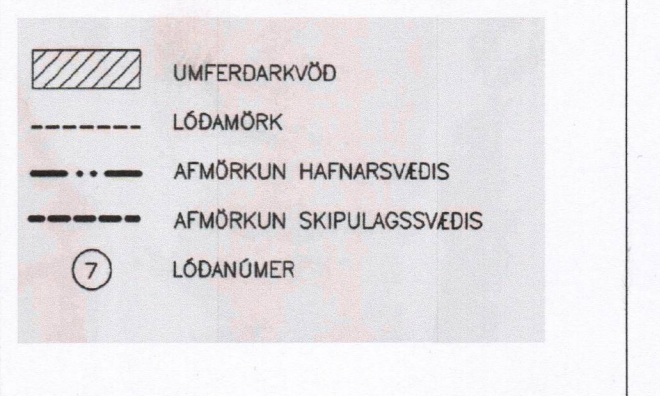
##### Breiðargata 8 og 8B, sérákvæði

- Heimilt er að hlata grótvannargarð og gera allt að 3.500 m<sup>2</sup> landfyllingum suðaustan fyrirhugaðs mannvirkis þannig að viðunandi grundun náist auk varnar gegn ágangi og landbrottu sjávar.

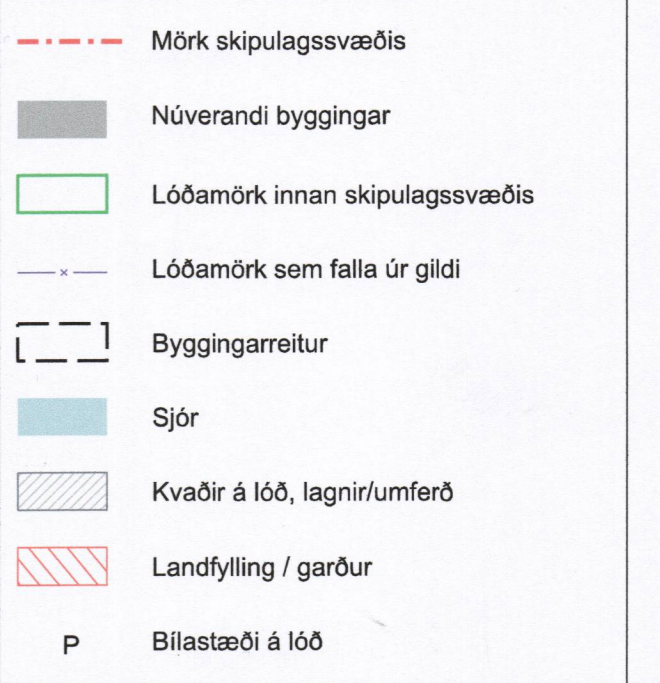


HLUTI AÐALSKIPULAGS AKRANESS 2005-2017

#### SKÝRINGAR, gildandi skipulag



#### SKÝRINGAR, breytt skipulag



Deiliskipulagsbreyting þessi sem fengið hefur meðferð í samræmi við ákvæði 1, mgr. 43 gr. Skipulagsgata nr. 123/2010 var samþykkt

í \_\_\_\_\_ þann \_\_\_\_\_ og \_\_\_\_\_

í Bæjarstjórn þann 28.7.2017

Tillagan var auglýst frá 12.7.2016 með athugasemdafrest til 30.7.2016

Auglýsing um gróttu deiliskipulagsbreytingarinnar var birt í B-eldi Stjórnarráðsins þann \_\_\_\_\_

20.02.2017  
Breytingar í tengslum við úrvinnslu vegna athugasemda Skipulagsstofnunar:

- Fylling / garður í vör austan við Breiðargötu 8 minnkuð.
- Bætt inn í greinargerð texta um að óheimilt sé að veita byggingarleyfi fyrir áfanga 1 nema að undanganginni rannsókn á skráðum minjum.
- Bætt inn í greinargerð texta um ákvæði um fullnægjandi frágang fræðennisli fyrir veitingu byggingarleyfis.
- Bætt inn í greinargerð texta um að fylling falli undir viðauka laga um umhverfismat.
- Breytt ákvæðum um hámarks hæð byggingar/búnaðar.
- Dagssetningu umhverfisskýrslu breytt.

ASK AÐRITVOTKAR EHF.  
GEIRSDÖTU 9 101 REYKJAVÍK  
SÍMI 515 0300 FAX 515 0319  
WWW.ASK.IS



VERKEFNI  
**BREIÐARGATA 300 AKRANESI**

TEKNI TERNINGAR  
**SKIPULAGSUPPRÁTTUR**

HEITI TERNINGAR  
**DEILISKIPULAGSBREYTING BREIÐARGATA 8, 8A og 8B**

MÁL I A1  
SKILMÁLUM  
1:2000

TERNAÐ  
Ol

VIÐF.  
Ol

DAÐ  
20.01.2017

ÚTGAFA

VERK NÚ  
1402

AUKENNI - NÖMUR TERNINGAR  
05-02